DETAJL VGRADNJE MOZNIKOV NA PREČNI REGI BETONSKEGA VOZIŠČA

M 1:50

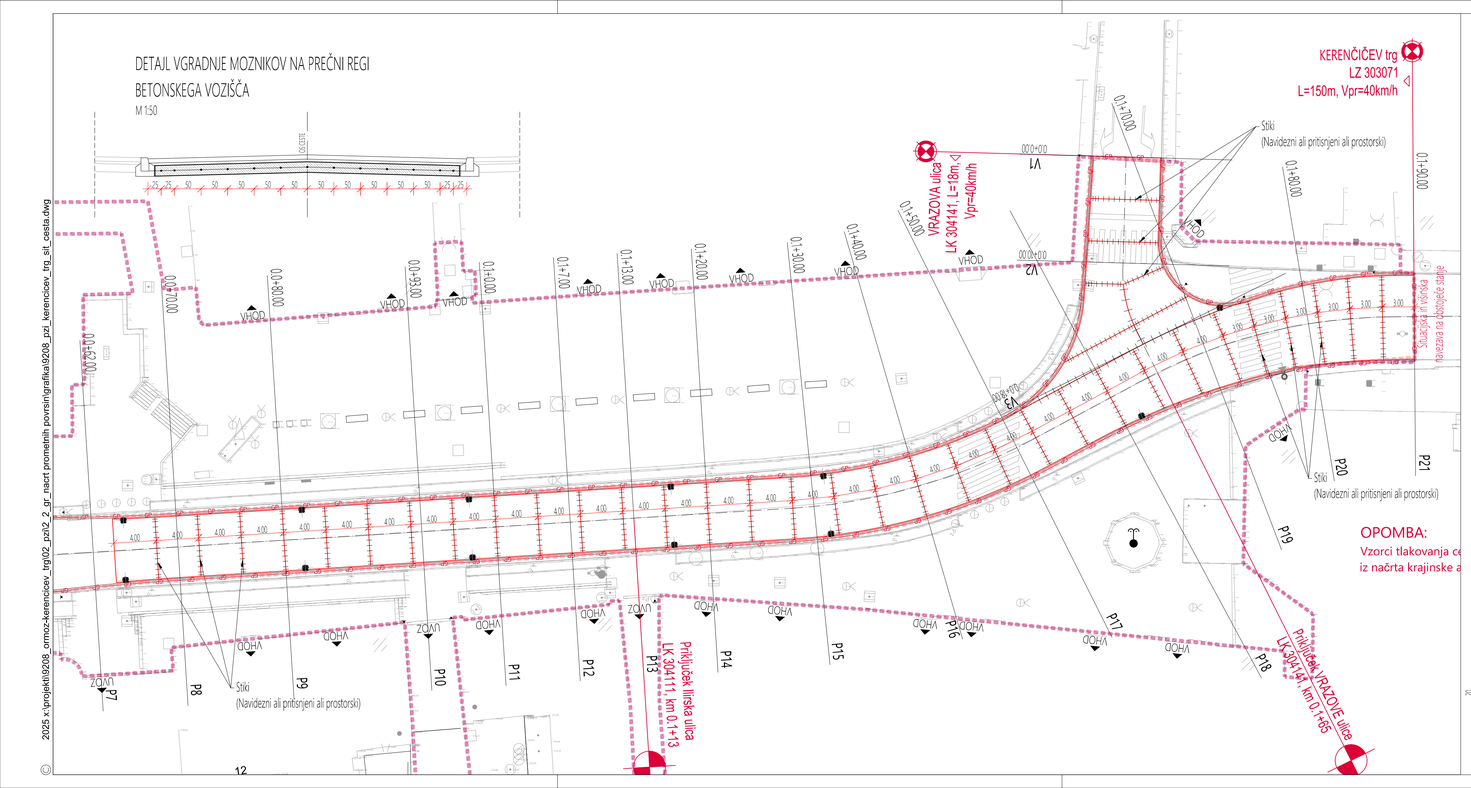

DETAJL NAVIDEZNEGA STIKA V PREČNI SMERI

M 1:10

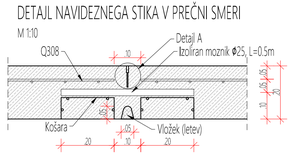

DETAJL NAVIDEZNEGA STIKA V VZDOLŽNI SMERI

M 1:10

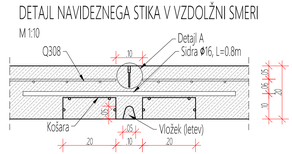

DETAJL PRITISNJENEGA STIKA V PREČNI SMERI

M 1:10

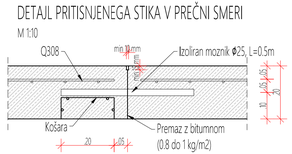

DETAJL A, DETAJL ZAREZE

M 1:1

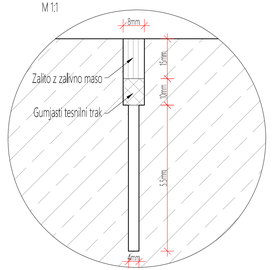

DETAJL PROSTORSKEGA STIKA V PREČNI SMERI

M 1:10

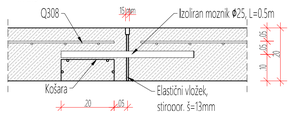

DETAJL KOŠARE

M 1:5

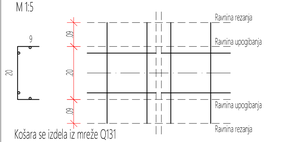

Košara se izdela iz mreže Q131

DETAJL PROSTORSKEGA STIKA OB ROBNIKU

M 1:20

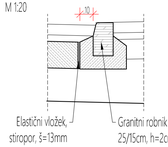

0,29m²

0m 5m 10m 25m

M 1:250

Betonsko vozišče:

Beton: C30/37 XF4
Zaščitni sloj: 5cm
Mreža zgoraj: Q308
Jeklo: B500

LEGENDA:

- MEJA POSEGA
- MEJA GRADBENEGA POSEGA
- NOVI ASFALT
- TLAKOVANJE
- ZELENICA

S

PROJEKTANT	LJUBLJANSKI URBANISTIČNI ZAVOD d.d. Verovškova ulica 64, 1001 Ljubljana Telefon +386(0)1 360 24 00 www.luz.si • info@luz.si
OBJEKT	Ormož - Kerenčičev trg
INVESTITOR	Občina Ormož Ptujska cesta 6 2270 Ormož
VODJA PROJEKTA	Urša KRANJC, univ.dipl.inž.kraj.arh. ZAPS 1671 PKA
ODGOVORNI PROJEKTANT	Uroš Maršič, univ.dipl.inž.grad. G-3272
SODELAVCI	Filip Saković, univ.dipl.inž.grad. Katarina Iskra, univ.dipl.inž.kraj.arh.

VRSTA DOKUMENTACIJE	PZI
VRSTA NAČRTA	2.1 NAČRT PROMETNIH POVRŠIN
VSEBINA RISBE	Detajlni načrt betonske plošče
DATUM	avgust 2024
OPOMBE	

ŠT. PROJEKTA:	9208
ŠT. NAČRTA:	9208_P
MERILO:	1:250, 50, 20
ŠT. RISBE:	G.151.1

© 2025 x:\projekti\9208_ormoz-kerenčičev_trg\02_pzi\2_gr_nacrt prometnih povrsin\grafika\9208_pzi_kerenčičev_trg_slt_cesta.dwg